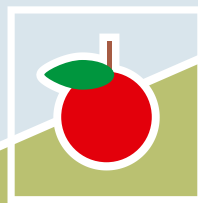


Schönbuchspitzrunde

Länge **8 km**
 Gehzeit **2,5 Std.**
 Höhenmeter **132 m**
 Schwierigkeit **★★★☆☆**



Wandergenuss am Früchte trauf

Schönbuchspitzrunde

Früchte trauf



Infos und Kontakt:

Gemeinde Ammerbuch
 Kirchstraße 6
 72119 Ammerbuch-Entringen
 Tel: +49 (0) 7073 / 9171-0
 E-Mail: info@ammerbuch.de
 www.ammerbuch.de



Unterstützt und gefördert durch:




Weitere Partner:



Titelfoto: Angela Hammer

Ein Stück Schwäbische Alb!

tübinger um:welten



Neueröffnung im Frühjahr 2018



Schönbuchspitzrunde

Auf diesem acht Kilometer langen Rundweg zwischen den Ammerbucher Ortsteilen Breitenholz und Entringen lernen Sie die ganze Vielfalt des Schönbuchs kennen. Inmitten artenreicher Streuobstwiesen, steiler Weinberge und schattiger Wälder bietet die Tour am Westhang des Schönbuchs abwechslungsreiche Eindrücke und fantastische Ausblicke.

Der Weg führt Sie hinauf in die Breitenholzer Weinberge. Die Hänge sind durch Trockenmauern gegliedert, die Parzellen klein und steil – viel Handarbeit steckt daher in jeder Flasche Wein. Auf größtenteils naturbelassenen Wegen und Pfaden tauchen Sie ein in die Wälder des Schönbuchs und genießen am Trauf herrliche Ausblicke. Die ausgedehnten Streuobstwiesen des Schönbuchhangs bieten ein buntes Blütenmeer im

Frühjahr, sattes Grün im Sommer, leckeres Obst im Herbst und knorrige Bäume im Winter.

Zusammen mit den Wäldern sind sie wertvolle Lebensräume für tausende von Tier- und Pflanzenarten. Viele von ihnen sind europaweit gefährdet und bedingten den großflächigen



Wandergenuss im Wechselspiel von Licht und Schatten.

Foto: Angela Hammer

Schutz als FFH- (Fauna-Flora-Habitat-) und Vogelschutzgebiet Schönbuch im Schutzgebietsnetzwerk „Natura 2000“.

Foto: Gemeinde Ammerbuch



Artenreiches Mosaik aus Trockenmauern, Waldsäumen, Obst- und Blumenwiesen.

Gemeinsam für den Naturschutz



Die Schönbuchspitzrunde führt über weite Strecken durch das rund 460 Hektar große Naturschutzgebiet „Schönbuch-Westhang/Ammerbuch“. Es dient dem Schutz der großflächigen „Obstwälder“, die hier in sonnig-warmer Hanglage verzahnt sind mit artenreichen Wiesen, Weinbergbrachen mit Trockenmauern, Hohlwegen, Hecken und Waldrändern. In diesen wertvollen Lebensräumen tummeln sich auch zum Teil sehr selten gewordene Arten von Vögeln, Reptilien, Amphibien und Schmetterlingen. Damit sich diese weiterhin im Gebiet wohlfühlen, braucht es unsere Rücksichtnahme: bitte erfreuen Sie sich daher an der herrlichen Landschaft nur von den Wegen aus.

Start / Ziel

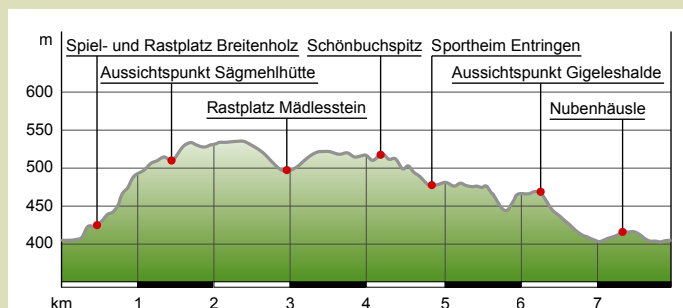
Ammerbuch-Breitenholz, Wanderparkplatz beim Friedhof (Portaltafel) oder Ammerbuch-Entringen, Parkplatz Saurucken am Sportplatz. Die Buslinie 791 verkehrt regelmäßig vom Bahnhof Herrenberg und vom Bahnhof Entringen nach Breitenholz, Haltestelle „Lamm“. Die Zuwegung ist mit dem grünen Apfel ausgeschildert. Der Weg ist in beide Richtungen beschildert und begehbar. Er verläuft auf naturbelassenen Wegen und Pfaden. Geeignetes Schuhwerk wird empfohlen. Wer noch ein paar Eindrücke aus dem idyllischen Käsbachtal mitnehmen möchte, kann den Weg mit Teilen des Premium-Spazierwanderwegs „Ammerbucher Gigeleswegle“ kombinieren.

Länge:	8 km
Gehzeit:	2,5 Std.
Höhenmeter:	132 m
Schwierigkeit:	★★★★★

Wegmarkierung:

Zuwegung:

Höhenprofil und Interessantes am Weg



Genießen und Übernachten



Sportheim / Vereinsheim TGV Entringen (Ammerbuch-Entringen)
Tel. +49 (0) 7073 / 6595
www.tgv-entringen.de

Restaurant Ägäis (Ammerbuch-Entringen)
Tel. +49 (0) 7073 / 7965
www.baxivanelis.de

Restaurant Im Gärtle (Ammerbuch-Entringen)
Tel. +49 (0) 7073 / 6435
www.imgaertle.de



Besenwirtschaften: Termine finden Sie im Wein-, Most- und Besenführer des Landkreises Tübingen unter www.fruechtetrauf.de



Hotel Gasthof Ochsen (Ammerbuch-Breitenholz)
Tel. +49 (0) 7073 / 91591-0
www.hotel-ochsen-ammerbuch.de

Hotel Restaurant Schmoll (Ammerbuch-Entringen)
Tel. +49 (0) 7073 / 6289
www.restaurant-schmoll.net

Weitere Gastgeber finden Sie unter www.ammerbuch.de